



Eiger E-MTB Loop

Mit dem E-Bike von den Gletschern zum Brienersee

Jungfrau Region 

alpavia 
Lastlos wandern

IN DREI TAGEN DIE JUNGFRAU REGION ERKUNDEN MIT DEM E-MTB

Diese Rundtour mit dem E-Bike führt dich von der imposanten Berg- und Gletscherlandschaft des weltberühmten Dreigestirns von Eiger, Mönch und Jungfrau zum tiefklaren Brienersee und wieder zurück nach Grindelwald.

Die Tour startet und endet in Grindelwald, am Fuss des mächtigen Eigers und seiner geschichtsträchtigen Nordwand. Die Strecke verläuft durchgehend auf attraktiven und perfekt ausgeschilderten Bikewegen. Auf der Strecke stehen an verschiedenen Orten Akkuladestationen zur Verfügung. Je nach Akkuleistung empfehlen wir aber im Tagesrucksack einen Ersatzakku mitzunehmen.

Buchbar unter jungfrauregion.swiss/eiger-loop

Leistungen:




- 3 Übernachtungen inkl. Frühstück im Doppelzimmer in Grindelwald, Mürren und Meiringen
- 3 Abendessen
- 3 Gepäcktransfers (Grindelwald-Mürren, Mürren-Meiringen, Meiringen-Grindelwald)
- 3 Tage Flyer E-Mietbike

Saison: 15. Juni bis 15. Oktober
Start: täglich
Preis pro Person: CHF 780

Alpavia Jrène Stähli
Tel. +41 33 650 16 02
E-mail info@alpavia.ch
Web alpavia.ch

1. TAG: Grindelwald–Mürren

Easy Tour:  30 km  1200 m  600 m

Medium Tour:  35 km  2100 m  1500 m

Die Tour startet mit einem längeren Aufstieg von gut 1100 Höhenmetern auf einem asphaltierten, autofreien Strässchen auf die Kleine Scheidegg. Hier kann der Akku geladen werden. Weiter führt dich die beschilderte Bikestrecke Nr. 1 über Wengen ins Lauterbrunnental. In Lauterbrunnen beginnt der zweite Aufstieg nach Mürren. Das autofreie Bergdorf am Fusse des Schilthorns bietet eine atemberaubende Aussicht auf Eiger, Mönch und Jungfrau.

2. TAG: Mürren–Meiringen

Facts:  60 km  800 m  1800 m

Von Mürren geht es über kleine und teilweise steile Asphalt- und Alpwege über Gimmelwald nach Stechelberg. Danach rollst du gemütlich das Lauterbrunnental abwärts. Ab Zweilütschinen führt der Bikeweg rechts der Lütschine bis Wilderswil und durch Interlaken ans nördliche Brienerseeufer. Ab hier folgst du dem Bikeweg 451 nach Brienz. Rechts der Aare sind die letzten Kilometer des Tages auf dem Radweg Nr. 8 ein gemütlicher Ausklang eines langen Biketages.

3. TAG: Meiringen–Grindelwald

Facts:  30 km  1500 m  1050 m

Auch am letzten Tag der Rundtour wird auf der Alpin Bike Route Nr. 1 gefahren. Gleich nach den ersten Höhenmetern ist bereits die erste Attraktion des Tages erreicht: der legendäre Reichenbachfall. Nach weiteren knapp 400 Höhenmetern ist das Reichenbachtal erreicht. Die spektakuläre Gletscherschlucht kann zu Fuss besichtigt werden. Nach weiteren 100 Höhenmetern kann beim schönen Chalet Schwarzwaldalp der Akku geladen werden. Die Tour führt nun auf die Grosse Scheidegg und weiter Richtung First. Nun folgt die rasante Abfahrt nach Grindelwald.